



Révision du Plan Local d'Urbanisme

DOSSIER D'APPROBATION

5 Annexes réglementaires

5.1. Servitudes d'utilité publique

- Tableau
- Plan

5.2. Périmètres et contraintes

- Périmètre de la ZAC des Popins
- Règlement de lotissement - Quartier « Les Sauces »
- Bois et forêts soumis au régime forestier

5.3. Annexes sanitaires

- Assainissement
- Alimentation en Eau potable
- Système d'élimination des déchets



5.4. Zonage d'assainissement

5.5. Infrastructures sonores

03 décembre 2018



Légende :

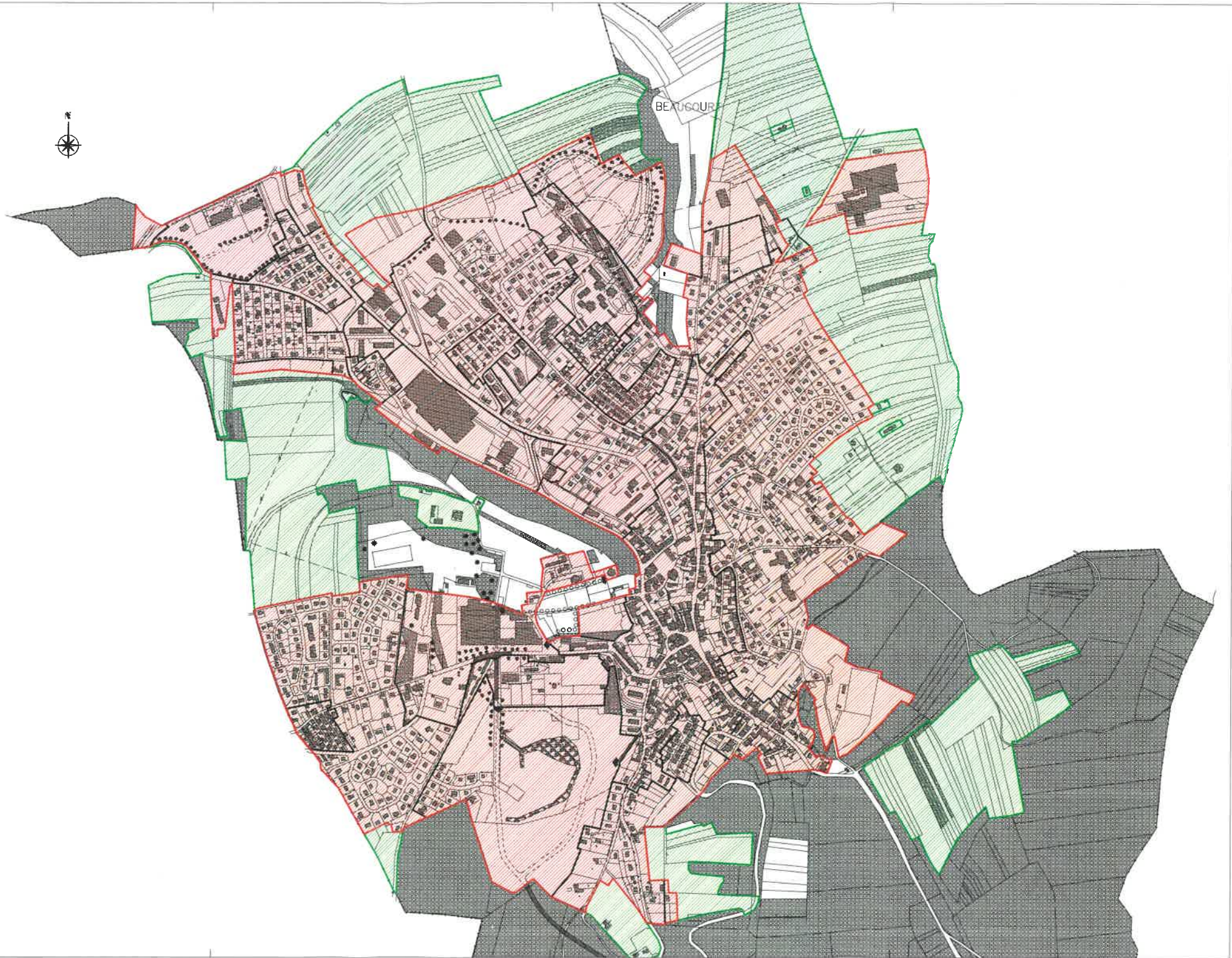
-  Zones Assainissement Collectif
-  Zones Assainissement non Collectif



Commune de Beaucourt
RESEAU ASSAINISSEMENT

Plan de Zonage

Sans échelle



75, av. Oehmichen BP 100 25 461 ETUPELLE 61 73 Fax 03 81 32 81 00	
www.rvb-france.fr Mail : rvb@france.rvb.com	
N° de plan	Date
0020	20.06.07
Projet	Service
EV	HL
Échelle	Format
A3	147x99